

DOCUMENTO N° 1
Anejo nº 9. Reportaje fotográfico

ÍNDICE DE FIGURAS

Figura 1.-	Fotografía histórica de la Playa de Balito, Las Palmas.....	2
Figura 2.-	Fotografía histórica de la Playa de Balito, Las Palmas.....	2
Figura 3.-	Situación actual de la Playa de Balito	3
Figura 4.-	Situación actual de la Playa de Balito	3
Figura 5.-	Playa Balito.....	¡Error! Marcador no definido.
Figura 6.-	Vista de la Playa Balito.....	4
Figura 7.-	Accesos a la Playa de Balito.....	4
Figura 8.-	Acceso desde túnel a Playa Balito	¡Error! Marcador no definido.
Figura 9.-	Paya seca de la Playa de Balito.....	5
Figura 10.-	Playa seca de la Playa de Balito.....	6
Figura 11.-	Sendero de la Playa de Balito.....	6
Figura 12.-	Inicio del sendero de la Playa de Balito	¡Error! Marcador no definido.
Figura 13.-	Inicio del sendero de la Playa de Balito	¡Error! Marcador no definido.
Figura 14.-	Sendero de la Playa de Balito.....	¡Error! Marcador no definido.
Figura 15.-	Sendero de la Playa de Balito.....	¡Error! Marcador no definido.
Figura 16.-	Sendero de la Playa de Balito.....	¡Error! Marcador no definido.
Figura 17.-	Vista desde la costa del Apartahotel Balito Beach.....	¡Error! Marcador no definido.
Figura 18.-	Apartahotel Balito Beach.....	¡Error! Marcador no definido.
Figura 19.-	Apartahotel Balito Beach.....	¡Error! Marcador no definido.
Figura 20.-	Apartahotel Balito Beach.....	¡Error! Marcador no definido.
Figura 21.-	Apartahotel Balito Beach.....	¡Error! Marcador no definido.
Figura 22.-	Túnel barranco de Balito, acceso a la Playa de Balito.....	10
Figura 23.-	Acceso Noroeste de la Playa de Balito, Las Palmas.....	10
Figura 24.-	Acceso XX de la Playa de Balito, Las Palmas	11



Figura 1.- Fotografía histórica de la Playa de Balito, Las Palmas (años 90)



Figura 2.- Fotografía histórica de la Playa de Balito, Las Palmas (años 90)



Figura 3.- Situación actual de la Playa de Balito




Figura 4.- Situación actual



Figura 5.- Vista general



Figura 6.- Caminos existentes



Figura 7.- Túnel desde el barranco de Balito



Figura 8.-Playa seca



Figura 9.- Playa seca



Figura 10.- Camino existente (zona noreste)



Figura 11.- Camino existente (zona noreste)




Figura 12.- Camino existente (zona norte)



Figura 13.- Camino existente (zona este)



Figura 14.- Camino existente (zona este)



Figura 15.- Camino existente (zona este)



Figura 16.- Bolos en línea de costa



Figura 17.- Túnel del barranco de Balito




Figura 18.- Acceso Noroeste de la Playa de Balito



Figura 19.- Acceso noreste de la Playa de Balito